

La Cévenole

Les Vans



Consultez ce circuit sur
votre ordinateur ou votre mobile
www.pit.tf/l/25299/fr



Tout au long de votre parcours vous découvrirez les différents paysages de l'Ardèche qui s'offrent à vous !
Vous longerez des routes le long des gorges de Chassezac, vous passerez par des routes de montagne et des petits villages pittoresques.

Style du circuit : **Découverte \ Balade**

Difficulté : **0h 0m**

Distance : **120.8 km** 1371 m 1749 m
 158 m -1753 m

1 D901 07140 Les Vans
Kilomètre : **0.0**
Altitude : **181**

Départ



Départ du village les Vans.
Prenez le temps de vous promener dans le centre ancien égayé de fontaines et de belles maisons de caractère.

2 Pialety, 07140 Gravières, France
Kilomètre : **0.0**
Altitude : **192**

Gravières - St Marguerite Lafigère

Continuez votre route et prenez à droite en direction de Gravières sur la D113. Restez sur la D113 pendant 17km jusqu'à St Marguerite Lafigère.

3 Petit Riou 07140 Sainte-Marguerite-Lafigère
Kilomètre : **0.0**
Altitude : **347**

Ste Marguerite Lafigère - Labastide Puylaurent



Gîtes de France Ardèche
<http://www.gites-de-france-ardeche.com/fr/recherche/thematique/5/>
return_url=fr/recherche/thematiques/

0475647070
contact@gites-de-france-ardeche.com

Trouver plus d'infos sur www.cirkwi.com
Impression générée par [Cirkwi](http://www.cirkwi.com)

Restez toujours sur la D 113 pendant 500m, puis continuez sur la D51 sur 350m ensuite, tournez complètement à droite sur la D151, parcourez 20km puis prenez la D 906 pour arriver à Labastide Puylaurent.

Tout au long de la route vous aurez la vue sur les gorges du Chassezac. Elles forment un des plus impressionnants canyons de la région.


Avec environ 400 mètres de dénivelé, ses falaises abruptes forment un rempart entre le massif central et les Cévennes.

	Place de l'église, 48250 La Bastide- Puylaurent, France	Kilomètre : 0.0 Altitude : 1022
--	---	--

La Bastide Puylaurent - Laveyrune - Luc

Arrêtez-vous dans cette agréable petite station touristique située dans la haute vallée de l'Allier.


Pour vous rendre vers Luc, sortez du village et prenez la D906 pendant 8km.

	Le Village 07590 Saint-Étienne-de- Lugdarès	Kilomètre : 0.0 Altitude : 1027
--	---	--

Luc - Saint Etienne Lugdarès

Ne rentrez pas dans le village de Luc, restez toujours sur la D906. Vous arriverez ensuite, à une intersection, prenez à droite sur la D19 parcourez 650m puis tournez à droite pour rester sur la D19 pendant 6,5km.

Vous arrivez ensuite à St Etienne Lugdarès, si vous le souhaitez, vous pouvez faire une petite halte dans ce petit village de la montagne ardéchoise.

	D24, 07590 Borne, France	Kilomètre : 0.0 Altitude : 1371
--	-----------------------------	--

Saint Etienne Lugdarès - Col de Meyrand (1370m) - Loubaresse



Restez toujours sur la D19 pendant 10km puis, tournez à la 1ère à droite et continuez sur la D24 pendant 8km, vous passerez à proximité du village de Loubaresse.

Durant votre trajet vous passerez par le col de Meyrand, il est situé au sein du parc naturel régional des Monts d'Ardèche sur le massif du Tanargue.

Il dévoile une magnifique corniche, en contrebas du col, un balcon d'orientation est aménagé à gauche d'un rocher isolé.

Une superbe vue s'étend de gauche à droite, sur le sommet du Tanargue, la vallée de Valgorge, la dorsale du mont Lozère...

	D4 07140 Montselgues	Kilomètre : 0.0 Altitude : 1152
--	-------------------------	--

Loubaresse - St Jean de Pourcharesse

Continuez toujours sur la D24 pendant 1km puis, tournez à droite sur la D403 parcourez 2km, prendre à droite pour rester sur la D403 pendant 5km. Prenez légèrement à gauche sur la D4 continuez durant 12km puis tournez légèrement à droite sur la D10, faites 550m.

Ensuite, prendre à gauche sur la D207 et parcourez 5km pour arriver à St Jean de Pourcharesse.


Lors de votre parcours vous passerez par la Corniche du Vivarais Cévenol, la route, tracée en corniche, passe d'un

versant à l'autre dans les montagnes du Vivarais cévenol. Elle longe le Chassezac puis la Thines qui s'écoulent dans de magnifiques paysages.

	Chemin de l'Église, 07140 Saint-Pierre- Saint-Jean, France	Kilomètre : 0.0 Altitude : 607
---	--	---

St Jean de Pourcharesse - Chambonas

Restez toujours sur la D207 pendant 8km, à l'intersection vous prendrez à droite sur la D250 parcourez 4km puis tournez à gauche pour rester sur la même route, faites 600m et au croisement tournez à gauche et rester sur la D250, continuez pendant 2km pour arriver à Chambonas.

	Le Pont 07140 Chambonas	Kilomètre : 0.0 Altitude : 160
---	----------------------------	---

Chambonas - les Vans



Vous finirez votre tour par le petit village pittoresque de Chambonas. Vous accéderez au village par un vieux pont, le plus grand pont médiéval de l'Ardèche.

Près de l'église se trouve le château avec ses tours à tuiles vernissées et ses jardins à la française.

Pour vous rendre aux Vans, prenez la D10 pendant 900m continuez tout droit puis à l'intersection prenez à droite sur la D104A faites 160m, ensuite tournez à gauche sur la D901.

Découvrez tous nos hébergements Accueil Motard sur : <http://www.gites-de-france-ardeche.com>

Gîtes de France Ardèche
<http://www.gites-de-france-ardeche.com/fr/recherche/thematique/5/>
return_url=/fr/recherche/thematiques/

0475647070
contact@gites-de-france-ardeche.com

Trouver plus d'infos sur www.cirkwi.com
Impression générée par [Cirkwi](#)

Gîtes de France Ardèche
<http://www.gites-de-france-ardeche.com/fr/recherche/thematique/5/>
return_url=/fr/recherche/thematiques/

0475647070
contact@gites-de-france-ardeche.com

Trouver plus d'infos sur www.cirkwi.com
Impression générée par [Cirkwi](#)

Cet itinéraire vous est fourni à titre informatif. Cirkwi ne certifie pas la fiabilité des informations contenues dans les textes, cartes ou photos de cet itinéraire. Nous vous conseillons de vérifier ces informations avant votre voyage. N'hésitez pas à nous contacter ou à contacter l'auteur pour en savoir plus. Pour plus d'informations sur les données publiées sur ce site, reportez-vous aux conditions

Cet itinéraire vous est fourni à titre informatif. Cirkwi ne certifie pas la fiabilité des informations contenues dans les textes, cartes ou photos de cet itinéraire. Nous vous conseillons de vérifier ces informations avant votre voyage. N'hésitez pas à nous contacter ou à contacter l'auteur pour en savoir plus. Pour plus d'informations sur les données publiées sur ce site, reportez-vous aux conditions