

La Provençale

Saint-Vincent-de-Barrès



Consultez ce circuit sur
votre ordinateur ou votre mobile
www.pit.fr/33449/fr



Tout au long de votre balade, vous découvrirez des paysages et des villages de caractère typiques du sud de l'Ardèche : St Vincent de Barres, Vogüé.
N'hésitez pas à vous arrêter au bois de Païolive où vous aurez de magnifiques vues sur les Gorges du Chassezac.

Style du circuit : **Découverte \ Balade**

Difficulté : **0h 0m**

Distance : **196.4 km** 792 m 1856 m
 52 m -1900 m



Le Village 07210
Saint-Vincent-de-
Barrès

Kilomètre : **0.0**
Altitude : **249**

St Vincent de Barres - Rochemaure - Viviers - Bourg St Andéol - St Just d'Ardèche



Au départ de St Vincent de Barres, prenez la direction sur la D2 vers la D322 et parcourez 8.3km.

À l'intersection tournez à droite sur la D86 et faites 2.5km, vous traverserez 2 ronds-points.

Puis, tournez à droite vers Rue des Fontaines faites 28 m, et prenez à gauche au croisement sur la Rue des Fontaines continuez 84m.

Ensuite, prenez la 1ère à droite et continuer sur le Chemin du Château pendant 32m pour arriver dans Rochemaure.

À partir de Rochemaure, revenez sur vos pas puis à la 1ère à droite prenez la D86 et continuez pendant 14.2km, vous traverserez 4 ronds-points. Au dernier rond-point, prenez la 2ème sortie pour arriver à Viviers.

Depuis Viviers, suivre la D86 pendant 15km jusqu'à Bourg-Saint-Andéol. Restez sur la D86 pendant 9km. Vous traverserez 3 ronds-points pour arriver jusqu'à St Just d'Ardèche.

Avant de prendre la route, baladez-vous dans ce beau village de caractère perché sur un neck basaltique en forme de goutte d'eau. Il est dominé par les tours de basalte de son ancienne forteresse. Depuis l'esplanade de l'église, vous avez la vue sur le Barrès.

Prenez le temps de vous arrêter dans le petit village médiéval de Rochemaure, classé aussi village de caractère. Celui-ci est perché sur une cheminée volcanique et ses quartiers accrochés à flanc de colline vous offre des points de vue magnifiques sur la vallée du Rhône.

À Viviers, promenez-vous dans sa ville basse, vous y découvrirez de très beaux monuments architecturaux : la Tour de l'horloge, un ancien séminaire transformé en centre de congrès, la porte Riquet, la Maison des Chevaliers...

La ville haute est protégée par son mur d'enceinte, elle réunit la cathédrale et de nombreuses dépendances de l'évêché.


Gîtes de France Ardèche
<http://www.gites-de-france-ardeche.com/fr/recherche/thematique/5/>
return_url=fr/recherche/thematiques/

0475647070
contact@gites-de-france-ardeche.com

Trouver plus d'infos sur www.cirkwi.com
Impression générée par Cirkwi


À côté de la cathédrale vous avez la tour St Michel, tour défensive qui surplombe la cité. Au belvédère de Chateauxieux vous aurez une vue d'ensemble de Viviers ainsi que sur la plaine de Montélimar.

N'hésitez pas à flâner au cœur de la vieille ville de Bourg St Andéol qui a conservé de beaux hôtels particuliers et de nombreuses fontaines.

	D86, 07700 Saint-Just-d'Ardèche, France	Kilomètre : 0.0 Altitude : 88
--	---	----------------------------------

St Just d'Ardèche - St Martin d'Ardèche


Depuis St Just d'Ardèche restez sur la D86 puis au rond-point prenez la 1ère sortie sur la D290 et parcourez environ 3.5km pour arriver à St Martin d'Ardèche.

	D290, 07700 Saint-Martin-d'Ardèche, France	Kilomètre : 0.0 Altitude : 62
--	--	----------------------------------

St Martin d'Ardèche - Laval St Roman

À St Martin d'Ardèche, tournez à gauche sur la D200 puis prenez à droite pour rester sur D200. À l'intersection, bifurquez à gauche sur la D200A, faites 83m puis continuez sur la D141 pendant 850m.

Au croisement, prenez à droite sur la D901 et parcourez 5,0 km pour arriver à Laval St Roman.

	Le Village, 30760 Laval-Saint-Roman, France	Kilomètre : 0.0 Altitude : 137
--	---	-----------------------------------

Laval St Roman - Barjac - Les Vans



Depuis Laval St Roman prenez la direction sur la D901 vers la D174, faites 150m, puis tournez à la 1ère à droite et continuez sur la D174 pendant 5,2 km et restez sur la D217 sur 3km.

À l'intersection, tournez à gauche sur la D317, faites 4,8km et continuez sur la D176 pendant 5km.

Au rond-point, prenez la 3ème sortie sur la D979, faites 700m, puis, au second rond-point, prenez la 1ère sortie sur la D196, continuez pendant 2,6km pour arriver près du village de Barjac.

Restez sur la file de droite pour continuer sur la D202 durant 11,5 km. Au croisement, tournez à droite pour rester sur la D202, faites 400m, puis bifurquez à la 1ère à gauche et restez sur la D202 pendant 550m. À l'intersection, tournez à la 1ère à droite, vers la D104, faites 53m puis, prenez à gauche sur la D104 et continuez pendant 130m. À la bifurcation, prenez légèrement à droite sur la D202, faites 4,3km. Ensuite, tournez à droite sur la D901 et continuez pendant 7,0 km.

Puis, au rond-point, prenez la 1ère sortie sur Le Savel, faites 250m, vous arrivez à un second rond-point, prenez la 3ème sortie sur l'Avenue Ferdinand Nadal faites 350m, au 3ème rond-point, prenez la 2ème sortie sur la D104A, continuez 260m et au croisement tournez à gauche sur la D901 pour arriver aux Vans.


Au cours de votre circuit, vous passerez par le Bois de Païolive, si vous le souhaitez, vous pouvez vous y arrêter pour une petite promenade (plusieurs sentiers sont balisés). Découvrez ce lieu exceptionnel qui surplombe les gorges du Chassezac. Cette forêt de roches calcaires pétrifiées aux formes diverses (d'une tortue, d'un ours...), mélangées aux chênes blancs et verts, s'étend sur 16 km².

Prenez le temps de vous promener dans le centre ancien des Vans, égayé de fontaines et de belles maisons de caractère.

Gîtes de France Ardèche
http://www.gites-de-france-ardeche.com/fr/recherche/thematique/5/?return_url=/fr/recherche/thematiques/
0475647070
contact@gites-de-france-ardeche.com

Trouver plus d'infos sur www.cirkwi.com
Impression générée par [Cirkwi](#)

Cet itinéraire vous est fourni à titre informatif. Cirkwi ne certifie pas la fiabilité des informations contenues dans les textes, cartes ou photos de cet itinéraire. Nous vous conseillons de vérifier ces informations avant votre voyage. N'hésitez pas à nous contacter ou à contacter l'auteur pour en savoir plus. Pour plus d'informations sur les données publiées sur ce site, reportez-vous aux conditions

	Avenue Charles de Gaulle, 07140 Les Vans, France	Kilomètre : 0.0 Altitude : 186
--	--	-----------------------------------


Les Vans - Joyeuse - Uzer



À partir des Vans, prenez la direction sur la D901 vers la Rue de la Calade, faites 550m, puis au rond-point, prenez la 2ème sortie sur Le Savel, parcourez 290m. Au deuxième rond-point, prendre la 3ème sortie sur l'Avenue Ferdinand Nadal, faites 350m, au 3ème rond-point, prenez la 1ère sortie sur la D104A pendant 4,0 km. Ensuite, tournez légèrement à gauche pour rester sur la D104A durant 6,7 km. Au rond-point, prenez la 3ème sortie sur la D104 et faites 5,1km.

Vous passerez près du village de Joyeuse, puis rond-point, prenez la 2ème sortie et continuez sur la D104 pendant 6,6km pour arriver à Uzer.

Faites une petite halte dans le village médiéval de Joyeuse, le bourg est dominé par son château et par la vieille ville qui a conservé ses maisons anciennes en pierres et ses passages couverts qui donnent sur la ville basse.

	La Bastide, 07110 Uzer, France	Kilomètre : 0.0 Altitude : 172
---	--------------------------------	-----------------------------------

Uzer - Vogüé



Depuis Uzer, restez sur la D104 pendant 7,3 km, puis prenez la sortie sur la D103 en direction de Vogüé/Saint-Sernin/Lachapelle-sous-Aubenas, faites 230m. Prenez la D103 et la D579 en direction de Vogüé, et parcourez 4,8km. Au rond-point, prenez la 2ème sortie sur la D103, continuez 1,5 km.

A l'intersection, bifurquez à droite sur la D579 et continuez de suivre la D579 pendant 2,4km.

Au croisement, prenez à gauche sur D579A, faites 650m puis tournez à droite sur la Rue de l'Ardèche pendant 120m. Tournez à droite, faites 54 m, à la bifurcation prenez de nouveau à droite et continuez 60m pour arriver à Vogüé.

Classé l'un des « plus beaux villages de France » et « village de caractère », Vogüé est un pittoresque village médiéval adossé à une falaise surplombant l'Ardèche.

Il est agréable de sillonner dans ses vieilles ruelles coupées d'arcades et de passages couverts.

	Rue Grande Rue, 07200 Vogüé	Kilomètre : 0.0 Altitude : 157
---	-----------------------------	-----------------------------------

Vogüé - St Germain

À Vogüé, revenez sur vos pas puis tournez à gauche vers la D579A, faites 280m et prenez à droite sur la D579A continuez pendant 1,1km.

Au rond-point, prenez la 3ème sortie sur la D579, faites 270m puis bifurquez à gauche sur la D103 et continuez pendant 3,3km pour arriver à St Germain.

Gîtes de France Ardèche
http://www.gites-de-france-ardeche.com/fr/recherche/thematique/5/?return_url=/fr/recherche/thematiques/
0475647070
contact@gites-de-france-ardeche.com

Trouver plus d'infos sur www.cirkwi.com
Impression générée par [Cirkwi](#)

Cet itinéraire vous est fourni à titre informatif. Cirkwi ne certifie pas la fiabilité des informations contenues dans les textes, cartes ou photos de cet itinéraire. Nous vous conseillons de vérifier ces informations avant votre voyage. N'hésitez pas à nous contacter ou à contacter l'auteur pour en savoir plus. Pour plus d'informations sur les données publiées sur ce site, reportez-vous aux conditions



1 Saint-Germain,
07170 Saint-Germain,
France

Kilomètre : 0.0
Altitude : 206

St Germain - Privas



Restez sur la D103 pendant 2,1km, puis au rond-point, prenez la 3ème sortie sur la N102, faites 1,2 km. À l'intersection, tournez à droite sur la D224 et continuez pendant 14,9km. Tournez légèrement à gauche pour rester sur la D224 durant 2,4 km.

Continuez tout droit sur la D7, faites 13,3km puis prenez à gauche sur l'Avenue de Chomérac/D2, faites 120m et tournez à droite sur la D104 et continuez 62m pour arriver à Privas.



1 Avenue de
Chomérac, 07000
Privas, France

Kilomètre : 0.0
Altitude : 298

Privas - Chomérac

Reprenez la D104 puis tournez à la 1ère à gauche et restez sur l'Avenue de Chomérac/D2, continuez de suivre la D2 pendant 7,4 km, vous traverserez 5 ronds-points. À l'intersection, tournez à gauche sur la D2C, faites 850m et prenez à gauche sur la Rue de la République continuez pendant 41m pour arriver à Chomérac.



D2, 07210 Chomérac,
France

Kilomètre : 0.0
Altitude : 164

Chomérac - St Vincent de Barrès

De Chomérac, restez sur la D2C, faites 450m, puis au rond-point, prenez la 3ème sortie sur la D2, continuez 8,2km pour arriver à St Vincent de Barrès.