

## L' Ingéneuse Vernoux-en-Vivaraïs



Consultez ce circuit sur  
votre ordinateur ou votre mobile  
[www.pit.tf/33650/fr](http://www.pit.tf/33650/fr)



Partez à la découverte de la montagne Ardéchoise !  
Vous passerez par de petites routes de montagnes d'où vous aurez de très beaux panoramas.

Style du circuit : **Balade \ Découverte**

Difficulté : **0h 0m**

Distance : **188.6 km** 1238 m 3001 m  
 118 m -3025 m



D21 07240 Vernoux-en-Vivaraïs

Kilomètre : **0.0**  
Altitude : **589**

### Vernoux en Vivaraïs - St Péray

Depuis Vernoux en Vivaraïs, prendre la direction sur la D21 vers la D14, faire 94m puis à l'intersection, tournez à droite sur la D14 et continuez pendant 13,3 km. Ensuite prenez à droite sur la D533, traversez le rond-point et faites 11,7km pour arriver à St Péray.



10 D533 07130 Saint-Péray

Kilomètre : **0.0**  
Altitude : **134**

### St Péray - St Romain de Lerps - Plats - Tournon sur Rhône



A St Péray, prendre la D287 et continuez pendant 9.5km. A l'intersection, tournez à droite pour rester sur la D287, faites 450m. Ensuite, bifurquez à droite et continuez 1,4km puis prenez à gauche vers la rue Bougonnet, faites 950m, restez pendant 700m sur la rue Bougonnet. Continuez sur la route de la Bergère pendant 53m, prenez légèrement à gauche sur la route Le Serre du Moulin, faites 950m et continuez sur la route le Serre du Puy pendant 350m. Au croisement, tournez à droite pour rester sur la même route, faites 59m puis prenez à gauche en direction du village continuez 93m pour arriver à Plats.

Puis, prenez la direction sur la D219 et continuez pendant 7,3 km. Au croisement, tournez à gauche sur la D386, restez sur la D386 pendant 350 m. En arrivant au rond-point, prenez la 2ème sortie sur la D86, continuez 3,3km, vous traverserez 4 ronds-points. A l'intersection, bifurquez à gauche sur l'Avenue Marius Juveneton, faites 88 m, puis tournez à droite sur la Place Auguste Fauré continuez 34 m pour arriver à Tournon.

Prenez le temps de vous arrêter dans la vieille ville de Tournon sur Rhône : ses nombreuses petites tourelles, la Collégiale


Gîtes de France Ardèche  
<http://www.gites-de-france-ardeche.com/fr/recherche/thematique/5/>  
return\_url=/fr/recherche/thematiques/

0475647070  
contact@gites-de-france-ardeche.com

Trouver plus d'infos sur [www.cirkwi.com](http://www.cirkwi.com)  
Impression générée par [Cirkwi](#)

St Julien, la Porte de Mauves, la passerelle Marc Seguin : 1er pont suspendu en fils de fer...

Pour contempler le magnifique panorama sur la Vallée du Rhône, il vous suffit de prendre dans la rue du Doux le sentier très pentu du GR42. En escalier, il vous amène à la tour de Pierregourde. En continuant sur ce sentier qui serpente à flanc de coteau, suivez le chemin indiquant le belvédère de la chapelle.


	Place Auguste Fauré 07300 Toumon-sur-Rhône	Kilomètre : <b>0.0</b> Altitude : <b>130</b>
--	---	---

### Tournon sur Rhône - Andance

A partir de Tournon, prenez la direction sur la Place Auguste Fauré vers la Rue Guéménée, faites 34 m puis tournez à la 1ère à gauche et continuez sur l'Avenue Marius Juv eneton pendant 83m.

A l'intersection, bifurquez à gauche sur le Quai Marc Seguin/D86 et suivez la D86 pendant 21,0 km (vous traverserez 5 ronds-points).

Puis, tournez à droite sur la Route du Saint Joseph/D86 et faites 400m pour arriver à Andance.

	4 Avenue de Beucaire 07340 Andance	Kilomètre : <b>0.0</b> Altitude : <b>136</b>
--	--	---

### Andance - Col du Fayet - St Julien Molin Molette

D'Andance, revenez sur vos pas puis prenez à droite sur la D82, continuez pendant 5,5km. Au rond-point, prenez la 2ème sortie et continuez 2,3 km sur la D82. Vous arriverez à un rond-point, prenez la 2ème sortie et continuez sur la D82 pendant 1,4 km. Au dernier rond-point, prenez la 2ème sortie, faites 350m puis rejoignez le Chemin de Gourdan, continuez 1,9 km. Le Chemin de Gourdan tourne légèrement à gauche et devient la Route de Gourdan, faites 400m puis continuez sur la route le Chazeaux pendant 500m.

A l'intersection, tournez à gauche sur le Suc de Chabert, faites 700m et bifurquez à gauche sur la D342, continuez 450m et tournez à droite vers La Chauz, faites 68m et prenez légèrement à droite sur La Chauz, poursuivez pendant 800m.

La Chauz tourne légèrement à droite et devient le Hameau de Charezi, faites 86m et continuez sur Les Blaches de Charezi pendant 270m. Prenez la direction nord vers la D442, faites 800m puis tournez à droite sur la D442, continuez pendant 270m pour arriver au col du Fayet.

Au croisement, prenez à gauche sur la D109 et continuez 4,4 km. Restez sur la D8 pendant 1,2 km et bifurquez à gauche sur la D503, faites 900m. Au croisement, tournez à gauche pour rester sur la D503, faites 7m et prenez à droite sur la Place de l'Ancienne Bascule continuez 17m.

Tournez à gauche sur la Montée des Anges, continuez pendant 40m pour arriver à St Julien Molin Molette.

	1-17 D503 42220 Saint-Julien-Molin-Molette	Kilomètre : <b>0.0</b> Altitude : <b>589</b>
--	---	---

### St Julien Molin Molette - Bourg Argental

A partir de St Julien Molin Molette, revenez sur vos pas et tournez complètement à droite sur la D8, faites 28m. A l'intersection, prenez légèrement à droite sur la D503 et poursuivez pendant 6,7 km.

Puis tournez à droite sur la D1082 faites, 130m et prenez à gauche sur la D503, continuez pendant 73m pour arriver à Bourg Argental.

	D503 42220 Bourg-Argental	Kilomètre : <b>0.0</b> Altitude : <b>562</b>
--	---------------------------	---

### Bourg Argental - Vanosc - Villevoacance

Depuis Bourg Argental, prenez la direction sur la D503 vers la Place du Onze Novembre, faites 75m puis tournez à droite sur la rue Place de la Liberté continuez 50m. La rue Place de la Liberté tourne légèrement à droite et devient la rue des Fossés, faites 56m. Puis prenez légèrement à droite sur la D1082, continuez 240m.


Gîtes de France Ardèche  
<http://www.gites-de-france-ardeche.com/fr/recherche/thematique/5/>  
return\_url=/fr/recherche/thematiques/

0475647070  
contact@gites-de-france-ardeche.com

Trouver plus d'infos sur [www.cirkwi.com](http://www.cirkwi.com)  
Impression générée par [Cirkwi](#)

Cet itinéraire vous est fourni à titre informatif. Cirkwi ne certifie pas la fiabilité des informations contenues dans les textes, cartes ou photos de cet itinéraire. Nous vous conseillons de vérifier ces informations avant votre voyage. N'hésitez pas à nous contacter ou à contacter l'auteur pour en savoir plus. Pour plus d'informations sur les données publiées sur ce site, reportez-vous aux conditions

A l'intersection, tournez à droite sur la D29 et continuez pendant 10,4km. La D29 tourne à gauche et devient la D570, faites 2,9km. Puis, tournez à gauche pour rester sur la D570 et continuez pendant 3,3 km. Au croisement, bifurquez à gauche sur la D121, faites 260m. Vous passerez près de Villevoacance.


	Rue de la Libération 07690 Villevoacance	Kilomètre : <b>0.0</b> Altitude : <b>431</b>
---	---	---

### Villevoacance - Col des Baraques

Restez sur la D121 et parcourez 17,3km pour arriver au col des Baraques (1072m d'altitude).

	D532 07520 Saint-Pierre-sur-Doux	Kilomètre : <b>0.0</b> Altitude : <b>1074</b>
---	----------------------------------	--


### Col des Baraques - Lalouvesc



A partir du col, tournez à la 1ère à gauche et continuez sur D532 pendant 11,2 km.

A l'intersection, prenez à droite pour rester sur la D532, faites 72m puis bifurquez à droite sur Le Village continuez 36m pour arriver à Lalouvesc.


Si vous le souhaitez, vous pouvez vous arrêter pour vous promener dans le petit village de Lalouvesc à 150m d'altitude, apprécié pour la pureté de son air. De la table d'orientation située devant la basilique, vous découvrirez un vaste panorama sur la vallée du Rhône et les Alpes au-dessus de la trouée de l'Ay.

	Le Village 07520 Lalouvesc	Kilomètre : <b>0.0</b> Altitude : <b>1033</b>
---	-------------------------------	--

### Lalouvesc - Lamastre

Depuis Lalouvesc, prenez la direction est sur Le Village vers la D532, faites 36m puis tournez à droite sur la D532, continuez 2,7 km puis prenez à droite sur la D236, poursuivez pendant 23,1km.

A l'intersection, prenez à droite sur la Rue Frédéric Nodin, faites 230m et tournez à la 1ère à gauche et continuez sur la rue Henri Roche pendant 180m et prenez à gauche sur la rue Ferdinand Hérol, faites 190m pour arriver à Lamastre.

	1-21 D2 07270 Lamastre	Kilomètre : <b>0.0</b> Altitude : <b>415</b>
---	---------------------------	---

### Lamastre - Vernoux en Vivarais

A Lamastre, prenez la direction Rue Ferdinand Hérol vers la D236, faites 42m, la rue Ferdinand Hérol tourne légèrement à droite et devient la D236, continuez 95m puis bifurquez à gauche sur la D533, faites 96m et tournez à la 1ère à droite et continuez sur la D2 pendant 15,4 km. La D2 tourne légèrement à droite et devient la D14, faites 71m puis prenez à droite sur la D21 et continuez pendant 94m pour arriver à Vernoux.

Gîtes de France Ardèche  
<http://www.gites-de-france-ardeche.com/fr/recherche/thematique/5/>  
return\_url=/fr/recherche/thematiques/

0475647070  
contact@gites-de-france-ardeche.com

Trouver plus d'infos sur [www.cirkwi.com](http://www.cirkwi.com)  
Impression générée par [Cirkwi](#)

Cet itinéraire vous est fourni à titre informatif. Cirkwi ne certifie pas la fiabilité des informations contenues dans les textes, cartes ou photos de cet itinéraire. Nous vous conseillons de vérifier ces informations avant votre voyage. N'hésitez pas à nous contacter ou à contacter l'auteur pour en savoir plus. Pour plus d'informations sur les données publiées sur ce site, reportez-vous aux conditions